REGISTRADO
LAURA SEIN VILLORIA
Jefa Div. Mesa de Entradas y Salidas
Despacho y Archivos

Reconquista, 21 NOV. 2018

VISTO la solicitud presentada el Coordinador Carreras Cortas, Ing. Juan Pablo Suligoy, sobre la apertura de una Extensión Áulica en la localidad de Avellaneda (provincia de Santa Fe), y

CONSIDERANDO

Que dicha solicitud se encuadra dentro de los lineamientos de la Ordenanza N° 1179/08 de Consejo Superior.

Que el edificio a utilizarse - Escuela de Educación Técnica Profesional N° 451 - se encuentra en óptimas condiciones.

Que las carreras a dictarse son Tecnicatura Superior en Mecatrónica y Tecnicatura Superior en Procesos Industriales.

Que se cuenta con el aval de la Comisión de Presupuesto, Administración, y Planeamiento.

Que el dictado de la medida se hace en uso de las atribuciones otorgadas por el Estatuto Universitario.

Por ello,

EL CONSEJO DIRECTIVO DE LA FACULTAD REGIONAL RECONQUISTA

RESUELVE:

REGISTRADO
LAURA DEN VILLORIA
Jefa Div. Mesa de Entradas y Salidas
Despacho y Archivos

ARTÍCULO 1°.- Avalar la apertura de una Extensión Áulica en la localidad de Avellaneda (provincia de Santa Fe), a partir del ciclo lectivo 2019, y que forma parte como Anexo I de la presente Resolución.

ARTÍCULO 2°.- Regístrese. Comuníquese al Consejo Superior y Archívese.

RESOLUCIÓN N° 100 / 2018

FRRO
LGP
FMC
SA

Ing. SANTIAGO ARNOLPHI
DECANO

Ing. ERASMO CABAS
Secretario Académico

REGISTRADO
LAURA SEAN VILLORIA
Jefa Div. Mesa de Entradas y Salidas
Despacho y Archivos

ANEXO I

RES. C.D.FRRQ. N° 100/2018

Índice

Indice 1
Documentación de la Extensión Áulica: 2
I.a) Datos de la extensión áulica: 2
I.b) Información de la región 6
I.c) Infraestructura y equipamiento 12
I.d) Condiciones de seguridad e higiene 14

REGISTRADO
LAURA [illegible] VILLORIA
Jefa Div. Mesa de Entradas y Salidas
Despacho y Archivos

Documentación de la Extensión Áulica:

I.a) Datos de la Extensión Áulica:

- *Nombre:* Extensión Áulica Avellaneda
- *Domicilio:* Calle 15 Nº 1290 – Planta Alta
- *Distancia a la Facultad Regional Reconquista:* 4,1 km
- *Teléfono:* 03482 – 420048 / 03482 – 15237395 (Celular)
- *E-Mail:* tecnicaturas@frrq.utn.edu.ar
- *Fotos del edificio:*

Imagen 1 – Pasillo principal planta alta – Vista Norte

Imagen 2 – Planta baja – Portón de ingreso



Imagen 3 – Pasillo principal planta alta – Vista Sur

REGISTRADO
LAURA SER[illegible]
Jefa Div. Mesa de [illegible] y Salidas
Despacho y Archivos

Imagen 4 – Salón de usos múltiples

Imagen 5 – Interior de un curso – Pizarra y LED

REGISTRADO
LAURA SEIN ALLORIA
Jefa Div. Mesa de Entradas y Salidas
Despacho y Archivos

- *Carreras a dictar:*

• Tecnicatura Superior en Mecatrónica

• Tecnicatura Superior en Procesos Industriales

- *Datos del personal:*

• Coordinador de Tecnicaturas – Carreras Cortas: Ing. Juan Pablo Suligoy – DNI: 31.330.845

• Personal Administrativo en Extensión Áulica: Nelson Emanuel Chavez – DNI: 37.579.867

REGISTRADO
LAURA SEIN VILLORIA
Jefa Div. Mesa de Entradas y Salidas
Despacho y Archivos

I.b) Información de la región

- *Ubicación geográfica de la extensión áulica y localidad:*

La extensión áulica se ubicará en la localidad de Avellaneda, provincia de Santa Fe. Avellaneda se encuentra ubicada en el Departamento General Obligado, en el noreste de la Provincia de Santa Fe, República Argentina, sobre el margen norte del Arroyo "San Jerónimo Del Rey", que a través de otros afluentes lleva sus aguas hacia el Río Paraná, a 29° 06' de latitud sur y 59° 40' de longitud oeste. A continuación se puede observar la ubicación de Avellaneda en la provincia de Santa Fe, y en el departamento General Obligado.

Provincia de Santa Fe

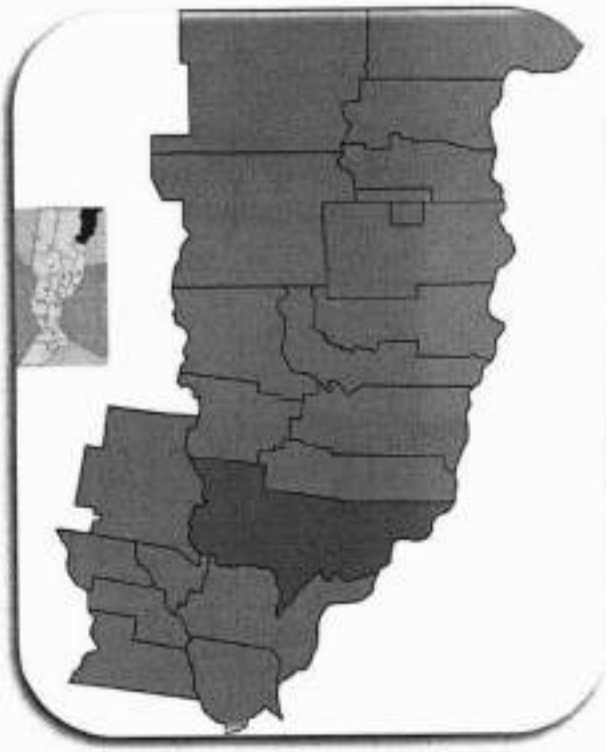

Departamento Gral. Obligado

- Datos de la provincia y zona de influencia de la ciudad:

Avellaneda se ubica al margen de la Ruta Nacional Nº 11, hecho que posibilita una rápida unión con otras regiones de la Argentina y de países limítrofes. Además de la ruta antes mencionada, Avellaneda se conecta a la Ruta Provincial Nº 31 hacia el noroeste, y a través de Reconquista, por la Ruta Provincial Nº 40 hacia el oeste, por la Ruta Nacional A009 con Puerto Reconquista y por la Ruta Provincial Nº 1, con la capital provincial, Santa Fe.

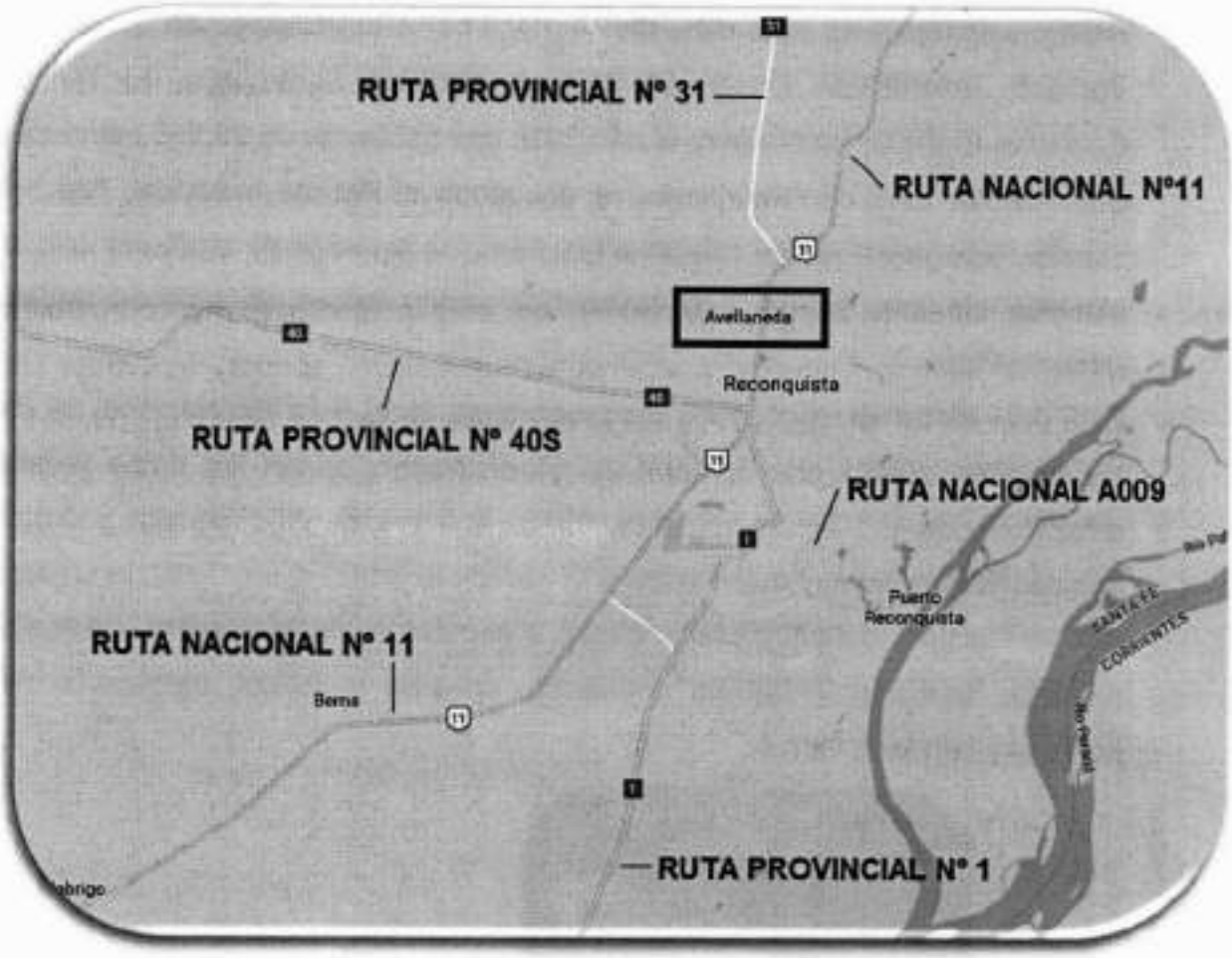

Rutas cercanas a Avellaneda

La ciudad se encuentra ubicada a 320km de distancia de la ciudad Capital de la Provincia, sobre la ruta Nacional Nº 11 y a 225km de la ciudad de Resistencia.

REGISTRADO
LAURA SERRA VALORIA
Jefa Div. Mesa de Entradas y Salidas
Despacho y Archivos

capital de la vecina provincia del Chaco. A 500km al norte de la ciudad de Rosario y a 800km de Capital Federal.

Avellaneda posee una superficie 937km², donde el conglomerado urbano comprende alrededor de 7,6km² y el resto de la superficie lo constituye la zona rural, de la cual el 65% corresponde al valle de inundación del Río Paraná.

Avellaneda contaba con 26.492 habitantes según los datos arrojados por el Censo del INDEC del año 2010. Del total, aproximadamente el 89,1% habita en el núcleo urbano y el 10,9% en siete pequeños parajes que se distribuyen en la zona rural: La Vertiente, Avellaneda Oeste, El Carmen, Moussy, Santa Ana, El Timbó y La Colmena. El IPEC, estima para el año 2018 una población de 29.996 habitantes.

En el sector Este de Avellaneda, se encuentra el Parque Industrial, que brinda a aquellas industrias que se cobijan en su seno los servicios de agua potable, energía eléctrica, cloacas, acceso y calles internas pavimentadas, teléfono e internet, entre otros servicios.

Este polo industrial, que posee reconocimiento en el Registro Nacional de Parques Industriales, cuenta con un total de 54 empresas, según los datos preliminares arrojados por el "Censo Industrial 2018: Avellaneda, Reconquista y Malabrigo", dedicadas a diversas y numerosas actividades: industria alimenticia, de procesos, de la construcción, metalúrgicas, gráficas e imprentas, de la madera, fabricación de motores, fundición, hidráulica, mosaicos, envases y bolsas, carpintería metálica, herrería y servicios varios.

Parque industrial de Avellaneda

REGISTRADO
LAURA SEIN VILLORIA
Jefa Div. Mesa de Entradas y Salidas
Despacho y Archivos

- *Establecimientos educativos y población estudiantil:*

Para la extensión áulica, se estima un potencial estudiantil aproximado de 25 personas por carrera, por año, de los cuales 10 provendrían del sector industrial local y regional y 15 de escuelas del nivel medio.

Respecto a este último punto, los potenciales alumnos de la Extensión Áulica Avellaneda de la Facultad Regional Reconquista provendrían de escuelas secundarias de nivel medio orientado y de escuelas técnicas y agrotécnicas (EFA): En el Departamento General Obligado y dependientes de la Región II de Educación, hay 66 (sesenta y seis) escuelas de Educación Secundaria Orientada (ESSO). La cantidad promedio de alumnos en las Escuelas de Educación Secundaria Orientada es de 6240. El número de Escuelas Técnicas es 14 y la cantidad de alumnos que la cursan es de 4525. En total cursan la escuela secundaria 10765 alumnos entre los de ESSO y técnicas.

De ese total de alumnos, en promedio 1178 cursan quinto año en las ESSO y 406 son alumnos del último año de escuelas técnicas.

Estas escuelas están ubicadas sobre:

• El corredor de la Ruta Nacional 11, en las ciudades de Reconquista, Avellaneda, Guadalupe Norte, Villa Ocampo, Las Toscas, Florencia, Malabrigo, Vera, Margarita, Calchaquí y Gobernador Crespo.

• Ruta Provincial 1 en las localidades de Los Laureles, Romang, Alejandra y San Javier.

• Ruta Provincial 98, en la ciudad de Tostado.

• Ruta Provincial 30, en Villa Guillermina

• Ruta provincial 95, en Santa Margarita, El Nochero y Gato Colorado.

REGISTRADO
LAURA S[illegible] VILLORIA
Jefa Dpto. Mesa de Entradas y Salidas
Despacho y Archivos

- *Mapas de accesos y distancias de la Extensión Áulica a la Facultad Regional y CABA:*

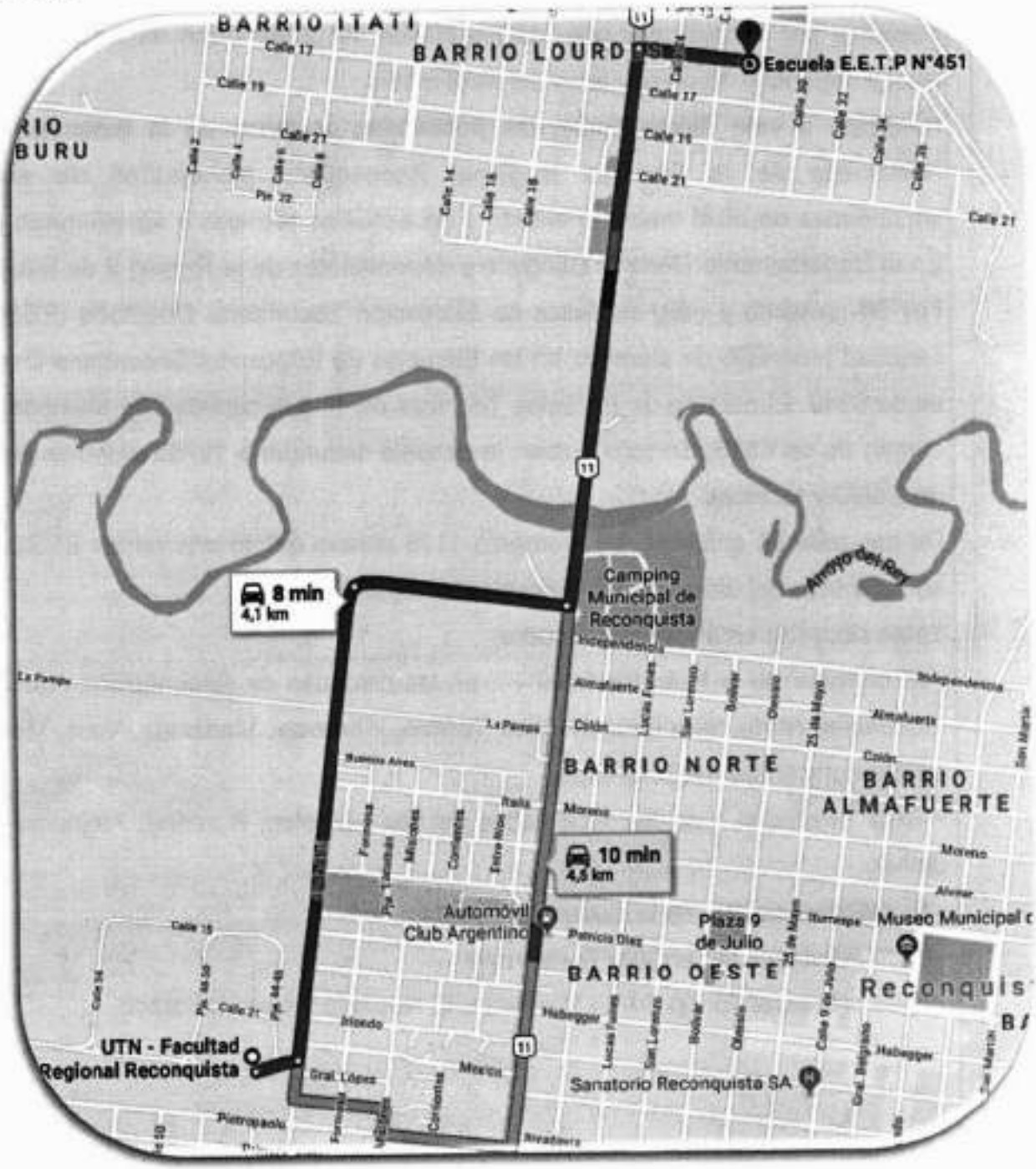

Distancia entre UTN – FRRQ y Extensión Áulica Avellaneda

REGISTRADO
LAURA SELVA VILLORIA
Jefa Div. Mesa de Entradas y Salidas
Despacho y Archivos

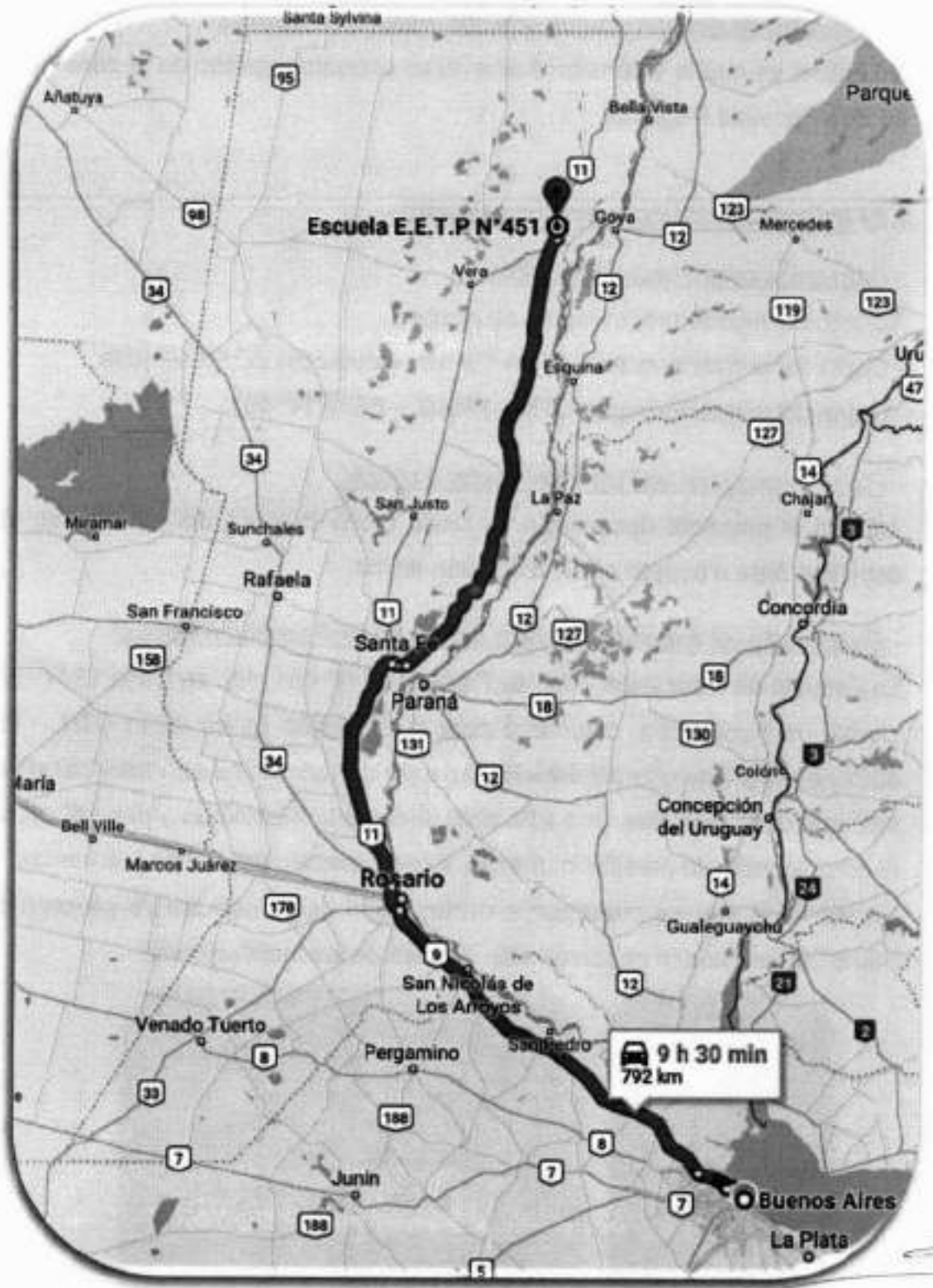

Distancia entre CABA y Extensión Áulica Avellaneda – UTN – FRRQ

- *Aclaración de acuerdo mutuo con otra Facultad Regional:*

No aplica, ya que la extensión áulica no se encuentra dentro de la zona de influencia de otra Facultad Regional.

I.c) Infraestructura y equipamiento

- *Convenios para el uso del edificio:*

Adjuntos al presente documento se envían:

- Copia del convenio marco UTN – FRRQ – Municipio de Avellaneda
- Copia del convenio marco UTN – FRRQ – EETP N° 451

- *Plano general del edificio y del sector a utilizar:*

Adjunto al presente documento se envía plano impreso del edificio, en el cual se detalla el área a ocupar por la extensión áulica.

- *Descripción de espacios físicos a utilizar por la Facultad Regional:*

La Escuela de Educación Técnica Profesional N° 451, sita en Calle 15 N° 1290, de la ciudad de Avellaneda, dispondrá para la extensión áulica de la UTN – FRRQ, un sector de la planta alta del edificio. Dicho sector comprende un total de tres aulas, un salón de usos múltiples, una sala para tareas administrativas y dos baños, todos con el correspondiente mobiliario: mesas, sillas, pizarras, escritorios y armarios.

En las fotos que se muestran a continuación, junto con las ya presentadas en el punto I.a) se pueden observar más detalles de las instalaciones:

Baño Caballeros

REGISTRADO
LAURA DEL VILLORIA
Jefa Div. Mesa de Entradas y Salidas
Despacho y Archivos

Baño Damas

Playón deportivo

REGISTRADO
LAURA SORIN VILLORIA
Jefa Div. Mesa de Entradas y Salidas
Despacho y Archivos

I.d) Condiciones de seguridad e higiene

- *Planos del edificio:*

Se envían de manera adjunta al presente documento.

- *Habilitación del edificio:*

Se envía de manera adjunta al presente documento la Resolución de creación de la E.E.T.P. Nº 451.

- *Plan de evacuación y tríptico de seguridad:*

Se envían de manera adjunta al presente documento.

- *Fotografías de salidas de emergencia, matafuegos, señalética, luces de emergencia y otros requisitos reglamentarios:*